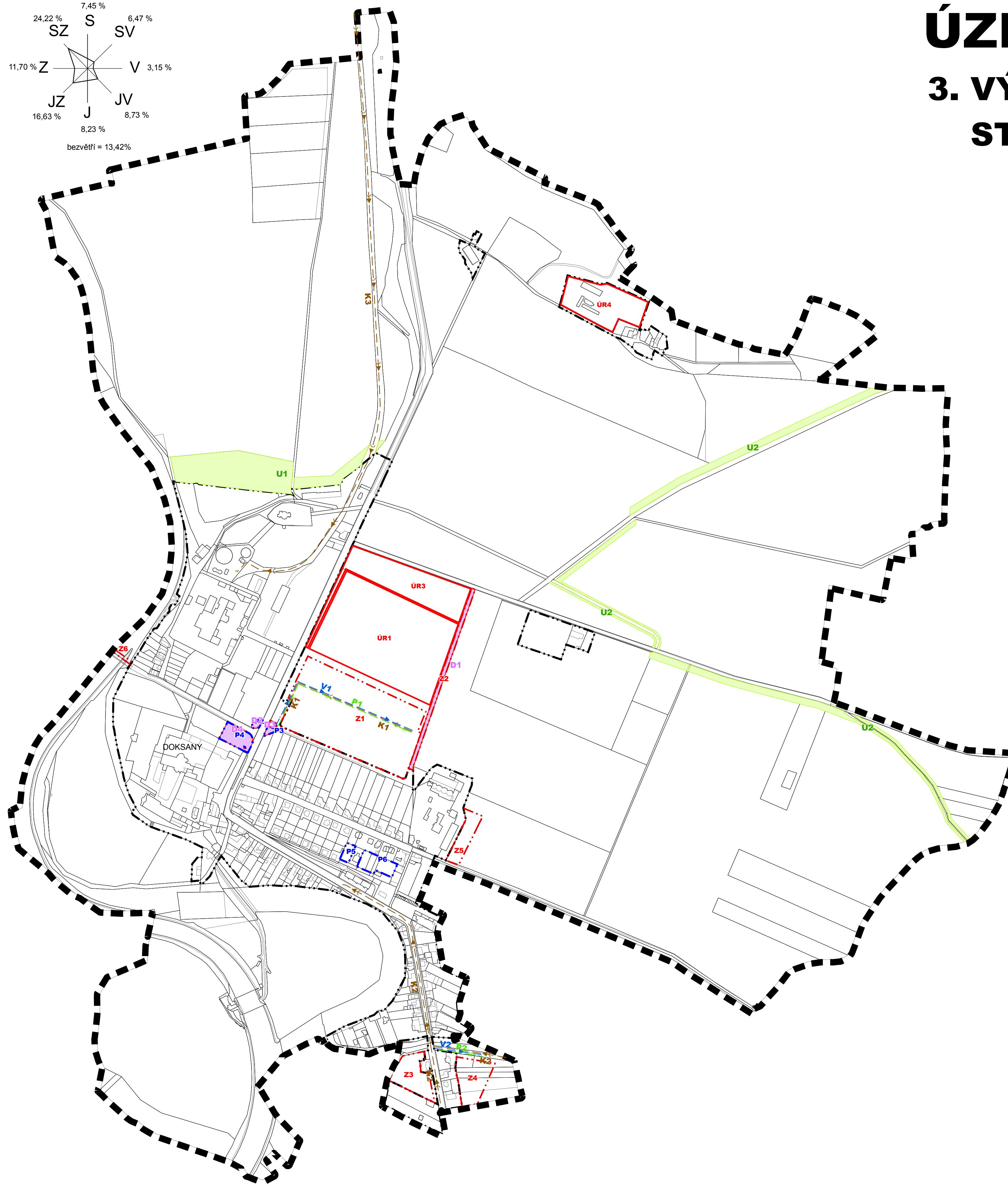
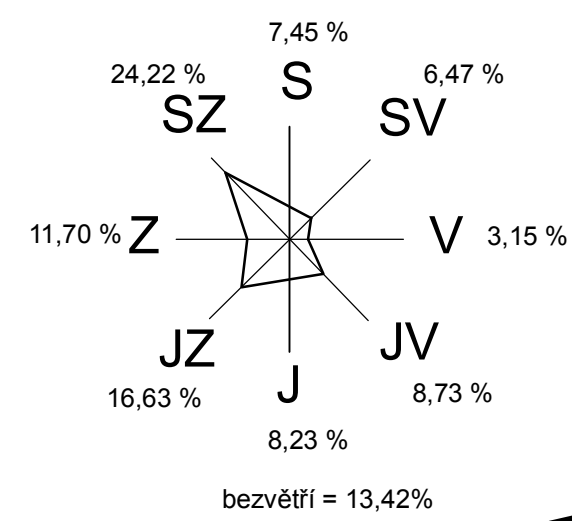



ÚZEMNÍ PLÁN DOKSANY

3. VÝKRES VEŘEJNĚ PROSPĚŠNÝCH STAVEB, OPATŘENÍ A ASANACÍ 1 : 5000



STAV	NÁVRH
HRANICE ŘEŠENÉHO ÚZEMÍ	
HRANICE ZASTAVĚNÉHO ÚZEMÍ K 30.10. 2014	
ZASTAVITELNÉ PLOCHY	Z1
PLOCHY PŘESTAVBY	P1
PLOCHY ÚZEMNÍCH REZERV	UR1
KORIDORY ÚZEMNÍCH REZERV	ZR1 ER6
PLOCHY A KORIDORY PRO VEŘEJNĚ PROSPĚŠNÉ STAVBY	
DOPRAVNÍ INFRASTRUKTURA	D1
VODOVODNÍ SÍŤ	V1
STOKA SPLAŠKOVÉ KANALIZACE	K1
STOKA TLAKOVÉ KANALIZACE	K2
PLYNOVOD STL	P1
PLOCHY PRO VEŘEJNĚ PROSPĚŠNÁ OPATŘENÍ	
PLOCHY K ZALOŽENÍ ÚSES	U2

Záznam o účinnosti:
 a) označení orgánu, který územní plán vydal: Zastupitelstvo obce Doksany
 b) datum nabytí účinnosti:
 c) jméno, příjmení, funkce a podpis oprávněné osoby pořizovatele:
 ing. Kamila Kloubská.....
 vedoucí oddělení úřadu územního plánování OMRM MěÚ Roudnice nad Labem
 otisk úředního razítka:

	ARCHITEKTURA URBANISMUS INTERIER DESIGN		
	STUDIO KAPA NA PETYNCE 88, 169 00 PRAHA 6 IČO 16898401 BANKOVNÍ SPOJENÍ KB PRAHA	ING. ARCH. PETR VÁVRA EMAIL: PETAVAVRA@VOLNY.CZ TEL./FAX 224 322 053 Č.ÚČTU 681 943-011/0100	
AKCE: ÚP DOKSANY	VÝKRES: VEŘEJNĚ PROSPĚŠNÝCH STAVEB, OPATŘENÍ A ASANACÍ	VEDOUcí PROJEKTANT: ING. ARCH. PETR VÁVRA	ČÍSLO VÝKRESU: 3
PORUČOVATEL: MěÚ ROUDNICE NAD LABEM	ZODPOVĚDNÝ PROJEKTANT: ING. ARCH. PETR VÁVRA	MĚŘÍTKO: 1 : 5 000	DATUM: LISTOPAD 2014