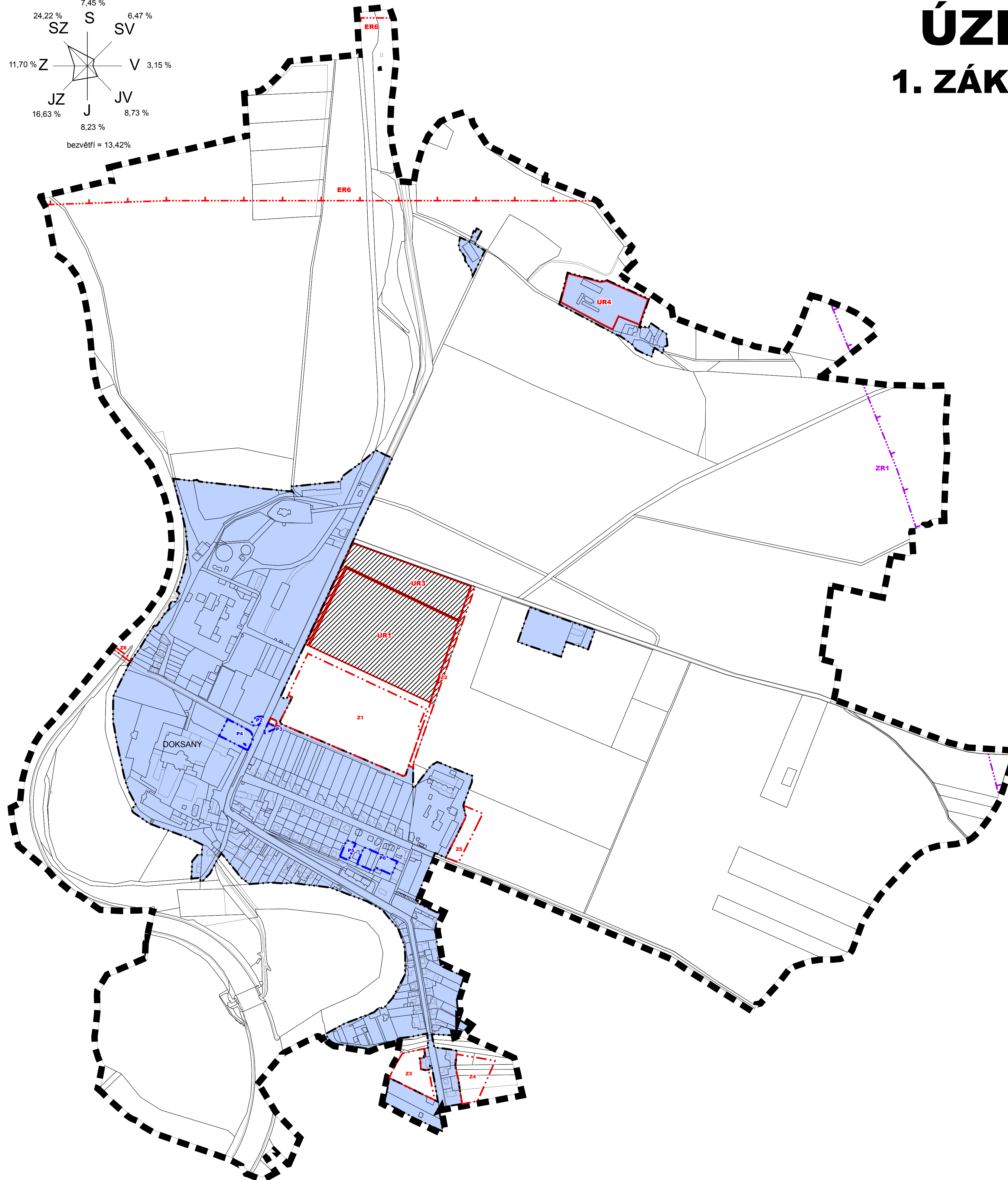
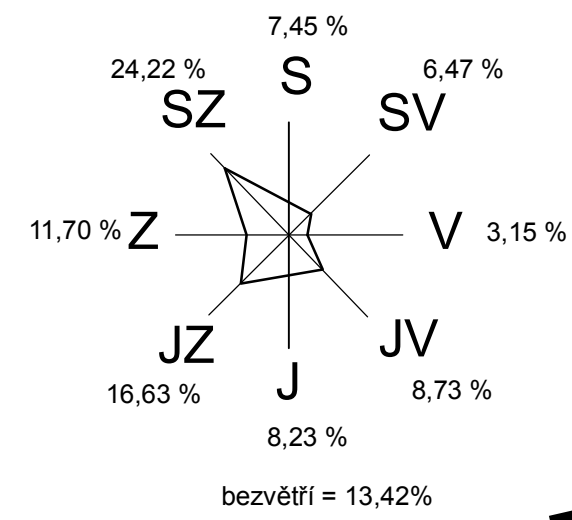



ÚZEMNÍ PLÁN DOKSANY

1. ZÁKLADNÍ ČLENĚNÍ ÚZEMÍ 1 : 5000



	STAV	NAVRH
HRANICE ŘEŠENÉHO ÚZEMÍ		
ZASTAVĚNÉ ÚZEMÍ K 30.10. 2014		
ZASTAVITELNÉ PLOCHY		
PLOCHY PŘESTAVBY		
PLOCHY ÚZEMNÍCH REZERV		
KORIDORY ÚZEMNÍCH REZERV		
PLOCHY PODMÍNĚNĚ ÚZEMNÍ STUDIÍ		

Záznam o účinnosti:
 a) označení orgánu, který územní plán vydal: Zastupitelstvo obce Doksany
 b) datum nabytí účinnosti:
 c) jméno, příjmení, funkce a podpis oprávněné osoby pořizovatele:
 ing. Kamila Kloubská.....
 vedoucí oddělení úřadu územního plánování OMRM MěÚ Roudnice nad Labem
 otisk úředního razítka:

STUDIO ARCHITEKTURA URBANISMUS INTERIER DESIGN	STUDIO KAPA NA PĚTYNCE 88, 169 00 PRAHA 6 IČO: 16899401 BANKOVNÍ SPOJENÍ KB PRAHA	ING. ARCH. PETR VÁVRA EMAIL: PETAVAVRA@VOLNY.CZ TEL./FAX 224 322 053 Č.ÚČTU 681 943-011/0100
	AKCE: ÚP DOKSANY	VYKRES: ZÁKLADNÍ ČLENĚNÍ ÚZEMÍ
POŘIZOVATEL: MěÚ ROUDNICE NAD LABEM MAÚ. OÚ: DOKSANY		OŠLO VYKRESU: 1